



# Tecnología al servicio de la transparencia y la integración

---

VII Reunión Ordinaria de Ministros del COSIPLAN

---

*7 de diciembre de 2017, Buenos Aires, Argentina*



- internet medio principal de comunicación
- acceso a la información
- nuevas tecnologías
- innovación como estrategia competitiva



- Gobierno abierto
- Transparencia
- Participación ciudadana





## Eventos

Informes, fotografías, entrevistas, videos y documentos de más de 250 actividades realizadas desde el año 2000.



## Documentos

Más de 2000 presentaciones, informes, documentos técnicos y publicaciones sobre integración física en América del Sur.



## Institucional

Qué es COSIPLAN, objetivos, plan de acción, países miembros, antecedentes y conceptos en los que apoya su trabajo.



## Pasos Suramericanos

Reune la información necesaria para el tránsito en pasos de frontera, tanto para transporte de carga como para movilidad de personas.

[cosiplan.org/pasosuramericanos](https://cosiplan.org/pasosuramericanos)

# PLATAFORMAS DE INFORMACIÓN INTERACTIVA

## cosiplan.org



## Gestión PTI

Incluye cada una de las acciones implementadas en el PTI Túnel Agua Negra, con su grado avance, el responsable de la acción y mapa georreferenciado

[cosiplan.org/gestionpti](https://cosiplan.org/gestionpti)



## Sistema de Información Geográfica (SIG)

Permite visualizar datos georreferenciados en capas temáticas unificadas para América del Sur, incluidos los proyectos del COSIPLAN.

[sig.cosiplan.unasursg.org](https://sig.cosiplan.unasursg.org)



## Ejes de Integración y Desarrollo

Presenta información territorial, socioambiental, económica, y de infraestructura de los nueve Ejes. Incluye la ubicación geográfica de los proyectos del COSIPLAN y se vincula con el SIP.

[cosiplan.org/ejes](https://cosiplan.org/ejes)



## Sistema de Información de Proyectos (SIP)

Contiene los proyectos de la Cartera de COSIPLAN en fichas técnicas con mapas georreferenciados. Información actualizada por los países.

[cosiplan.org/proyectos](https://cosiplan.org/proyectos)

## ÁREAS DE TRABAJO


- Cartera de Proyectos
- Agenda de Proyectos
- Prioritarios de Integración
- Metodologías de Planificación
- Procesos Sectoriales de Integración



## Exporta Fácil

Difunde la experiencia del servicio de exportación por vía postal para potenciar el intercambio comercial de las MiPyMes de América del Sur

[cosiplan.org/exportafacil](https://cosiplan.org/exportafacil)



# Infraestructura de Datos Espaciales



The image displays three screenshots of the COSIPLAN web application interface, each showing a map of South America with different spatial data layers overlaid. The interface includes a top navigation bar with 'INSTITUCIONAL', 'GEO SERVICIOS', 'DOCUMENTOS TÉCNICOS', and 'INFORMACIÓN'. Below the navigation bar is a sidebar with 'IDE SIG COSIPLAN' and 'Capas Base:' (OSM, Landscape, AerialWithLabels) and 'Capas Temáticas:' (Projectos, Zona Edificada, Centrales de Energía, Poblado, Línea de Ferrocarril, Estación de Ferrocarril, Red Vial, Puerto, Río, Lago, Área de Conservación, Límite Administrativo, Zona Administrativa (2do Nivel), Subzona Administrativa (3er Nivel), Control Fronterizo, Paso de Frontera, Aeropuerto, Conexiones, Zonas Francas). The main map area shows the selected layer for each screenshot.

Proyectos del COSIPLAN


Áreas de Conservación

Puertos y Líneas de Ferrocarril





Pasos Suramericanos Ayuda



**Integración Austral**

Países limítrofes: Argentina y Chile [Más información](#)

Estado actual: [Más información](#)

Apertura: Permanente

Paso Terrestre

Doble Cabecera Control en entrada

Origen: Chile Destino: Argentina

[DESCARGAR TODA LA INFORMACIÓN EN PDF](#)

CERRAR

**Argentina**  
Localidad, Santa Cruz

Horario Pasajeros Verano: 08:00 a 22:00hs  
Horario Pasajeros Invierno: 08:00 a 22:00hs

Horario de Cargas Verano: 08:00 a 22:00hs  
Horario de Cargas Invierno: 08:00 a 22:00hs

Altitud: 2700mts

Tipo de tráfico: Carga Pasajeros Tránsito vecinal fronterizo

Accesos: RN3 (63km, Río Gallegos)

Tormentas Moderadas -4°C CLIMA EXTENDIDO

**Documentación requerida**

- Migraciones: [www.migraciones.gov.ar](http://www.migraciones.gov.ar)
- Aduana: [www.afip.gov.ar/viajeros](http://www.afip.gov.ar/viajeros)
- SENASA: [www.senasa.gov.ar](http://www.senasa.gov.ar)
- Vialidad Nacional: [www.vialidad.gov.ar](http://www.vialidad.gov.ar)

Formularios requeridos para cruzar el paso de frontera

[Formularios PDF](#)

Tipo de Ruta: Asfalto Tipo de calzada: Pavimento Estado: Excelente

**Datos útiles de contacto**

Cuartel de Bomberos: (+54) 02966 420232 Delegación policial: (+54) 02966 639435

Centro Sanitario: (+54) 02966 422550

**Información para el tranporte de cargas**

Depósito Cámara frigorífica Balanza Control de cargas extra-dimensionadas Control de cargas peligrosas Control de cargas refrigeradas

**Chile**  
Localidad, San Gregorio

Horario Pasajeros Verano: 08:00 a 22:00hs  
Horario Pasajeros Invierno: 08:00 a 22:00hs

Horario de Cargas Verano: 08:00 a 22:00hs  
Horario de Cargas Invierno: 08:00 a 22:00hs

Altitud: 2700mts

Tipo de tráfico: Carga Pasajeros Tránsito vecinal fronterizo

Accesos: CH 255 (Punta Arenas, Monte Aymond, Paso Integración Austral)

Tormentas Moderadas -4°C CLIMA EXTENDIDO

**Documentación requerida**

- Control migratorio: [www.extranjeria.gob.cl/faq/](http://www.extranjeria.gob.cl/faq/)
- Control aduanero: [www.aduana.cl](http://www.aduana.cl)
- Control fitosanitario: [www.sag.cl](http://www.sag.cl)
- Vehículos: [www.aduana.cl](http://www.aduana.cl) (Sistema de Control de Vehículos Motorizados)

Formularios requeridos para cruzar el paso de frontera

[Formularios PDF](#)

Tipo de Ruta: Asfalto Tipo de calzada: Pavimento Estado: Excelente

**Datos útiles de contacto**

Cuartel de Bomberos: (+56) 61 2242370 Delegación policial: (+56) 61 2761122

Centro Sanitario: (+56) 97750327


**Información para el tranporte de cargas**

Depósito Cámara frigorífica Balanza Control de cargas extra-dimensionadas Control de cargas peligrosas Control de cargas refrigeradas

CARGAS

UNASUR COSIPLAN secretaria@insa.org | BID, CAF, FONPLATA

Ayuda



**Coyhaique**

Países limítrofes: Argentina, Chile

Estado actual: [Más información](#)

Paso Terrestre

**Futaleufú**

Países limítrofes: Argentina, Chile

Estado actual: [Más información](#)

Paso Terrestre

**Hua-Hum**

Países limítrofes: Argentina, Chile

Estado actual: [Más información](#)

Paso Fluvial

**Huemules**

Países limítrofes: Argentina, Chile

Estado actual: [Más información](#)

Paso Terrestre

**Icalma**

Países limítrofes: Argentina, Chile

Estado actual: [Más información](#)

Paso Terrestre

**Ing. Pallavicini-Ibañez**

Países limítrofes: Argentina, Chile

Estado actual: [Más información](#)

Paso Terrestre

**Integración Austral**

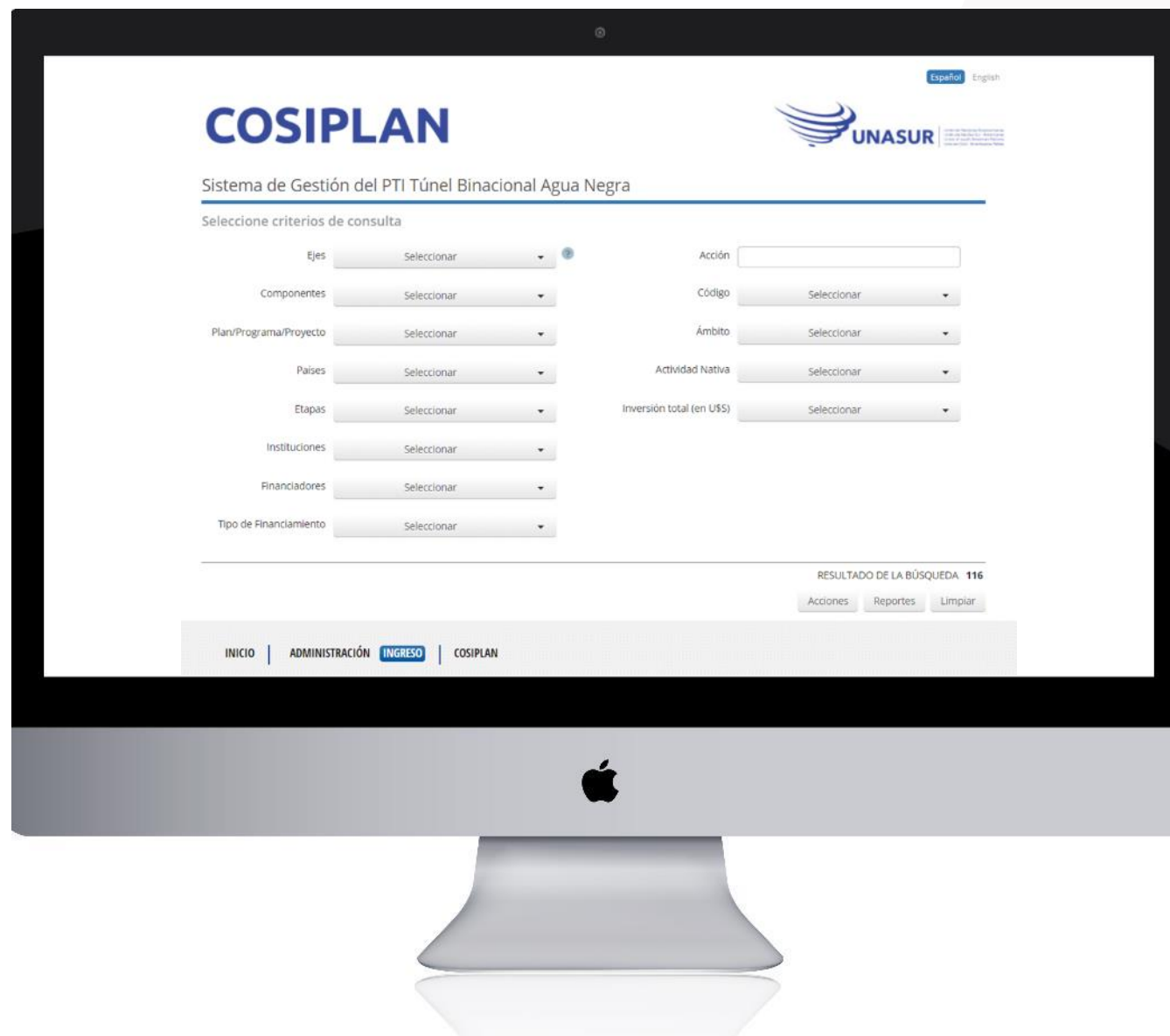
Países limítrofes: Argentina, Chile

Estado actual: [Más información](#)

Paso Terrestre

BID, CAF, FONPLATA, INTAL - Secretaría del CCT







Continuidad  
Compromiso  
Difusión



[www.cosiplan.org](http://www.cosiplan.org)

**¡Muchas Gracias!**